



## Giono-Montagne de Lure


### Hébergements

#### Saint-Vincent-sur-Jabron (04200)

Gîte la Ribière : 04200 Saint-Vincent-sur-Jabron,  
04 92 73 30 66, gite.laribiere@wanadoo.fr.

#### Saint-Étienne-les-Orgues (04230)

Gîte d'étape des Crêtes de Lure : 04230 Saint-Étienne-  
les-Orgues.



© FFRP04

Lure de nuit

### PATRIMOINE

#### 04- LES JAS

##### L'ORIGINE.

Les dates gravées sur les grands jas à l'adret de la montagne de Lure (200 ovins) révèlent qu'ils furent bâtis entre la fin du XIX<sup>ème</sup> siècle et 1914 : asiles contre la pluie, le froid, les loups, les ours et la neige précoce. Des citernes captaient l'eau des toits en raison de la rareté des sources. Trop pris par leurs champs, les propriétaires les louaient ou y salariaient un berger.

En plus de cet usage local, les pâturages du flanc sud du massif furent une étape de repos pour les moutons de la Crau d'Arles rentrant en automne de leur estive alpestre. Les bergers y dormaient alors dans un abri précaire ou au dehors près d'un feu une fois les bêtes parquées pour la nuit.

Les bergeries de la montagne de Lure furent abandonnées vers 1950. Quelques restaurations sont en cours...  
**LA CONSTRUCTION.**

Les bergers effectuaient le montage des

murets entourant les aires de parcage, des petites constructions annexes en pierres sèches. Ils participaient aussi à l'alimentation des chantiers des grandes bergeries qui exigeaient le savoir-faire d'un maçon :

Alternative la plus légère, un toit à une pente porté par une charpente de bois était choisi si une charrette pouvait livrer les tuiles. Dans le cas contraire, une très pesante couverture faite de lauzes ou de clapis d'altitude coiffant une voûte clavée ou en chaînette inversée s'imposait.

Des fenestrons en forme de meurtrières aéraient et éclairaient l'intérieur de la bâtisse assez basse et toute en longueur. Elle était parfois divisée en plusieurs salles. Un local à fromage pouvait jouxter car l'isothermie et la faible mais constante circulation de l'air assurée par la structure en pierre sèche facilitait la maturation du lait.

En page 1, les pictogrammes permettant de choisir une randonnée adaptée à ses capacités. Picto 1 = Effort; picto 2 = Technicité (présence ou non d'obstacles); picto 3 = Risque (d'accidents lié à la configuration des lieux).  
Cotation : 1-Facile; 2-Assez facile; 3-Peu difficile; 4-Assez difficile; 5-Difficile.



## Giono-Montagne de Lure




Lure et Jabron en 4 jours  
Boucle 3 jour 3



1 jour  
18,1 km

### SITUATION

A 20 km à l'ouest de Sisteron sur  
la D 946.



Code de balisage GR® de Pays  
FFRandonnée

Bonne direction  
Changement de direction  
Mauvaise direction

© marques déposées



• Office de tourisme de Sisteron : 04 92 61 36 50,  
[www.sisteron-tourisme.fr](http://www.sisteron-tourisme.fr).



### Comité

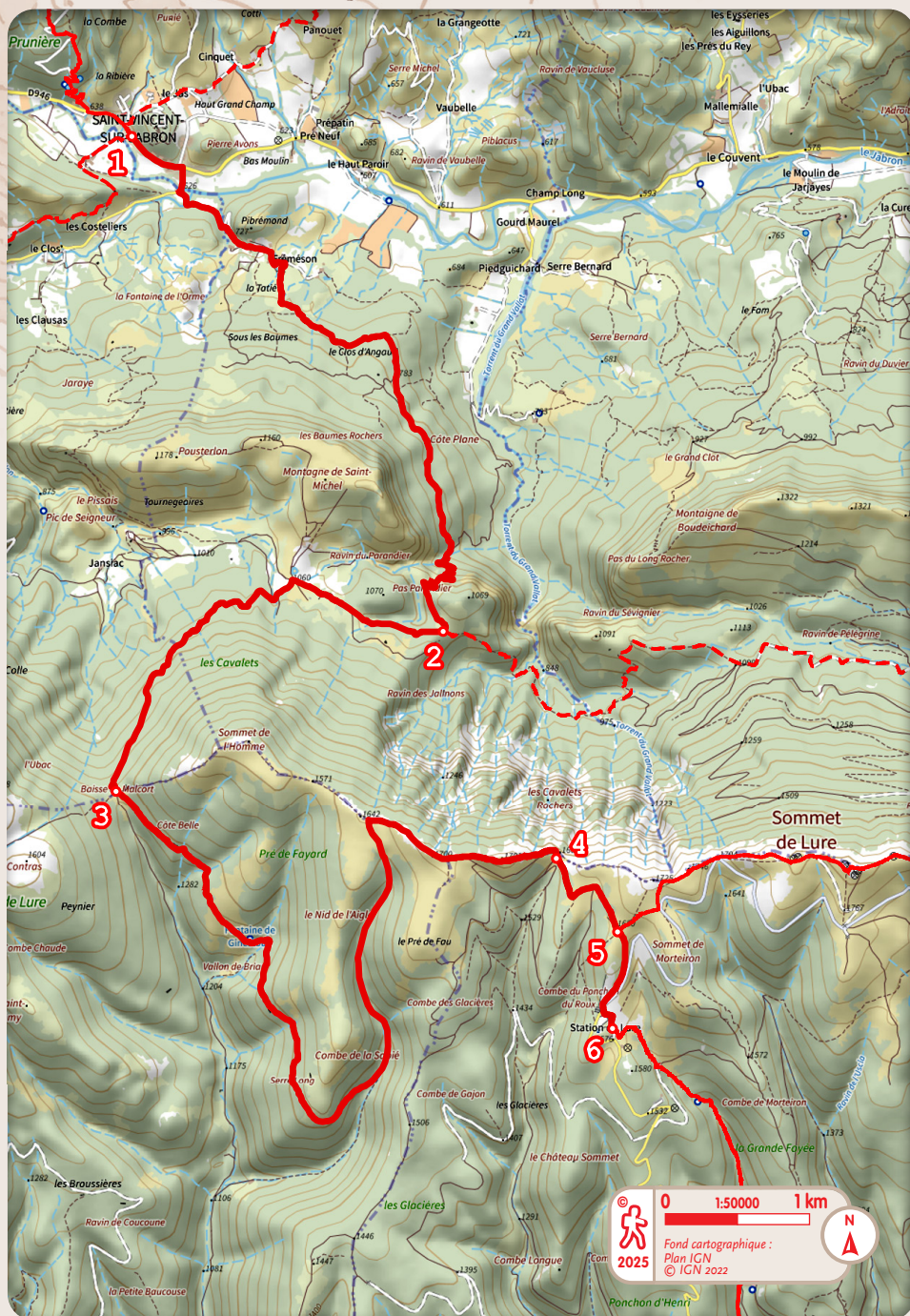
• Comité départemental de la randonnée pédestre  
des Alpes-de-Haute-Provence : 06 80 60 72 48,  
<https://alpes-haute-provence.ffrandonnee.fr>,  
[alpes-haute-provence@ffrandonnee.fr](mailto:alpes-haute-provence@ffrandonnee.fr).



© FFRP04

Lure 3j 3





## de Saint Vincent du Jabron au Pas Parandier

5,8 km

2 h 30



**1** Quitter Saint Vincent du Jabron par la route D946 (direction Sisteron) ( > **Prudence le long de la route**) jusqu'au poteau "St Vincent 12" tourner à droite et traverser le Jabron. Continuer sur la route jusqu'à Frémésion puis emprunter le chemin qui monte jusqu'au Pas Parandier et qui rejoint une autre branche du GR® de Pays aux Jalinons

## du Pas Parandier à la station de Lure

12,3 km

5 h



**2** Au poteau "Les Jalinons", prendre à droite. Ignorer 1 km plus loin le PR qui continue tout droit au niveau de la Parandière (poteau "Chateaneuf") et tourner à gauche. Atteindre après une belle montée dans les hêtres la Baisse de Malcort.

**3** A la Baisse de Malcort, ignorer le PR de la Grande Combe et choisir à gauche un chemin qui passe par la bergerie de Barbe et qui après une succession de vallons remonte droit sur la crête de Lure. L'atteindre, la suivre, passer le Pas de Cavalets et continuer en crête jusqu'au poteau "Les Barres" (St Etienne les Orgues 11)

**4** Gagner la piste en contrebas. La suivre sur la gauche jusqu'au carrefour du Replat du Roux [ > lieu de land art marqué par une succession d'une dizaine de grands poteaux surmontés de sculptures]. Continuer sur la piste dans la même direction et gagner Ponchon du Roux.

**5** Rejoindre la route qui descend jusqu'à la station et au gîte **6**