



## Giono-Montagne de Lure



### Ongles (04230)

Gîte d'étape les Granges : 04230 Ongles,  
06 15 22 49 87.

### PERSONNALITÉS

#### 04. GIONO ET LA MONTAGNE DE LURE 1 ÈRE PARTIE

L'écrivain Jean Giono était un adepte de la marche à pied dont il a fait l'apologie dans plusieurs de ses livres, en particulier dans *Rondeur des jours* :

" Comme les hommes, les pays ont une noblesse qu'on ne peut connaître que par l'approche et la fréquentation amicale. Et il n'y a pas de plus puissant outil d'approche et de fréquentations que la marche à pied." Et c'est surtout dans la montagne de Lure qu'il a beaucoup randonné, en famille ou avec des amis, la parcourant du nord au sud, de crêtes en vallons, à la rencontre des paysans et des bergers, à la découverte de ses sites les plus secrets.

Cette montagne a beaucoup hanté sa vie et son œuvre. Dès son plus jeune âge, l'enfant en découvre l'existence alors qu'il assiste aux préparatifs pour la transhumance du berger Massot chez lequel il est en vacances à Corbières, petit village au sud de Manosque. " J'avais sept ans quand, pour la première fois, j'entendis parler de cette montagne,(...) je me répétais à haute voix : Lure ! (...) me voilà hanté par ce mot" écrira-t-il dans *Présentation de Pan*.

De retour chez lui à Manosque, le jeune Giono parcourt les collines qui

dominent la ville et découvre la montagne de ses rêves. " Alors, un beau matin, sans rien dire, la colline me haussa sur sa plus belle cime, elle écarta ses chênes et ses pins, et Lure m'apparut au milieu du pays lointain. " Cette quête de Lure que l'écrivain nous rapporte, toujours dans *Présentation de Pan*, il va enfin la réaliser vers l'âge de 11 ans sur proposition de son père, c'est du moins ce qu'il confie à l'occasion d'une interview : " Maintenant tu es grand, il faut sortir des jupes de ta mère. Je vais te donner 5 francs et tu vas faire le plus voyage que tu pourras". Et c'est tout naturellement la destination de Lure que Giono choisit en prenant la diligence qui le dépose à Banon. A l'auberge où il s'est arrêté pour la nuit, il fait la connaissance de maquignons qui l'invitent à les accompagner le lendemain jusqu'à la foire de Séderon, au nord de Lure, dans la Drôme, où il vont vendre des chevaux et des mules. C'est ainsi que le jeune voyageur émerveillé franchit la montagne de Lure au petit matin, juché sur une mule.

Fin de la première partie, la suite dans le 2 deuxième jour. *Texte de Jean-Louis CARRIBOU. ( suite à lire sur la Rando Fiche de la 3° étape ).*



Rando  
fiche®

ALPES DE HAUTE  
PROVENCE  
LE DÉPARTEMENT

FFRandonnée  
les chemins, une richesse partagée  
Alpes-de-Haute-Provence

## Giono-Montagne de Lure




Lure et Jabron en 4 jours Boucle  
3 jour1

1 jour




10,6 km

### SITUATION

A 15 km au nord-ouest de Forcalquier sur la D950.  
A 7 KM au sud-ouest de Saint-Etienne les Orgues.



Code de balisage GR® de Pays  
FFRandonnée

 Bonne direction  
 Changement de direction  
 Mauvaise direction

© marques déposées



• Office de tourisme de Forcalquier : 04 92 75 10 02,  
bienvenue@haute-provence-tourisme.com.



### Comité

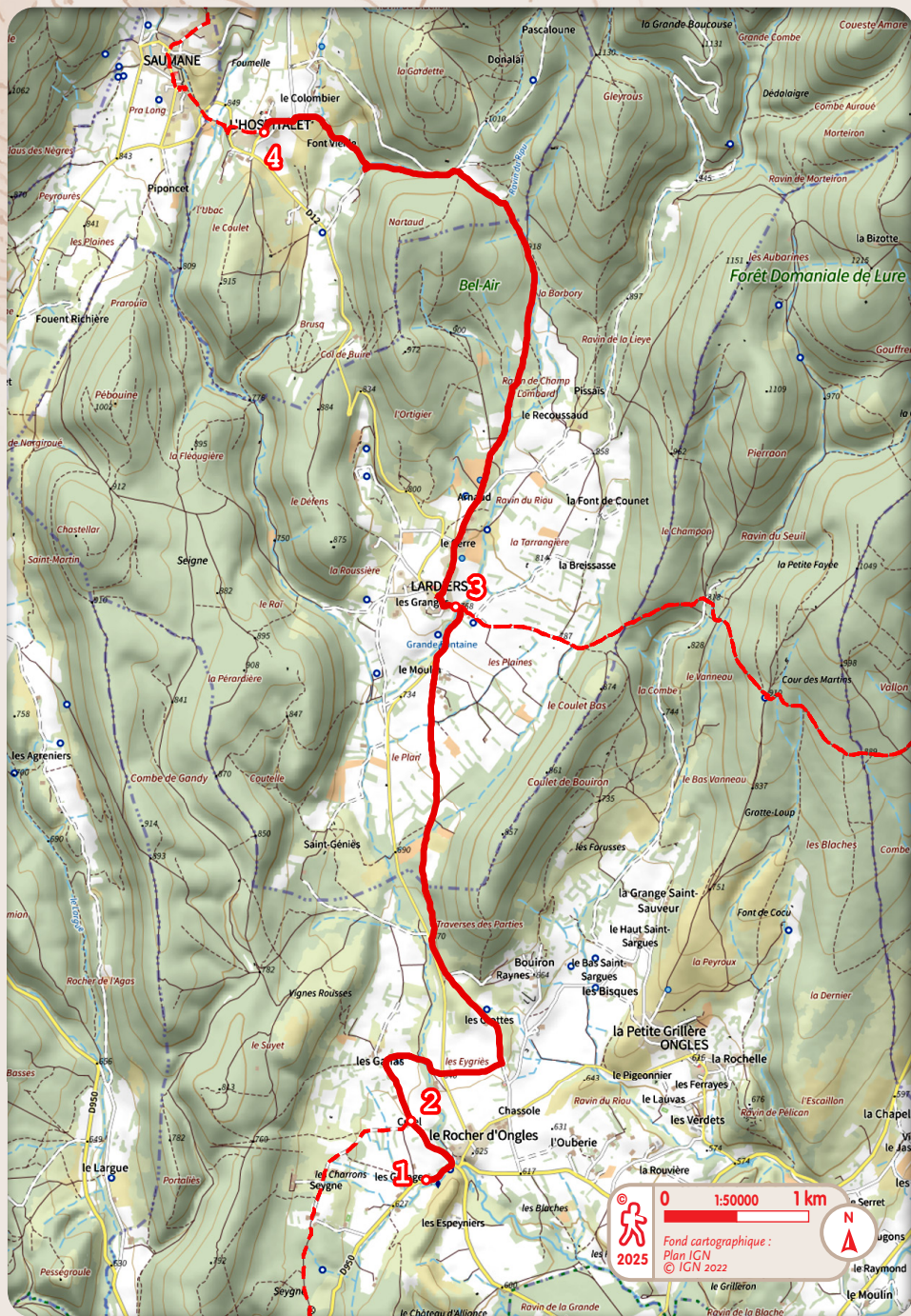
• Comité départemental de la randonnée pédestre  
des Alpes-de-Haute-Provence : 06 80 60 72 48,  
<https://alpes-haute-provence.ffrandonnee.fr>,  
alpes-haute-provence@ffrandonnee.fr.



© FFRP04

Jas l' Hospitalet





## du Rocher d'Ongles à Lardier

5,5 km

1 h 30



- 1 Du gîte reprendre la D 951 et revenir sur le GRP® (rouge et jaune) à Curel
- 2 Prendre direction nord la piste au départ goudronnée qui se transforme en piste stabilisée traversant des champs. Passer les Ganas puis les Taillas jusqu'au poteau 6 "Combe Crue". Traverser la D 12 et prendre la piste à gauche montant légèrement d'abord en forêt puis de nouveau à travers champs jusqu'au quartier le Moulin. De nouveau suivre la route goudronnée jusqu'au poteau 4 "Lardiers" en passant devant l'oratoire.

## de Lardier à l'Hospitalet

5,2 km

2 h



- 3 Prendre à gauche la rue des Fontaines jusqu'au bistrot de pays et à droite emprunter la montée de la Garouyère. Au poteau directionnel "Lardiers 7- Arnaud laisser à main droite le PR. Continuer à parcourir le ravin de Champ Lombard puis au poteau " Champ Lombard " prendre à gauche pour rejoindre l'Hospitalet.

4



Ongles