

Hébergements

Thorame-Haute (04170)

Gîte d'étape de la Colle Saint-Michel : 04170 Thorame-Haute, 04 92 83 30 78, www.gite-haut-verdon.com.

Annot (04240)

Camping La Ribière : 04240 Annot, 0492832144 ou 0633386681.

Meublé de tourisme Le Pré Martin : 04240 Annot,

GÉOLOGIE

VOYAGE AU GRÉ DES TEMPS...ANNOT LES GRÈS.

Des falaises aux blocs, le grès dans tous ses états :

Impossible de les rater, les falaises de grès veillent sur Annot. Ces barres, si caractéristiques du paysage, nous indiquent que le grès est une roche particulièrement résistante à l'érosion. Constitué principalement de grains de quartz, le grès n'est rien d'autre que du sable compacté. Mais alors que sont ces blocs au pied des falaises ?

Le chaos des blocs, une origine ancienne :

Sous les falaises, et sous vos pieds, se trouve une roche beaucoup plus tendre : les marnes bleues. Des milliers d'années d'érosion les ont ravlinées et par ricochet, ont démantelé les corniches de grès en blocs parfois gigantesques. On pourrait presque imaginer le fracas des blocs qui semblent s'être écrasés tout récemment. Pourtant, ils ont sans doute glissé le long des versants pendant plusieurs milliers d'années. Entamés à la dernière glaciation (-10 000ans), ces mouvements semblent aujourd'hui stabilisés.

Des formes énigmatiques, un terreau fertile pour une culture de légendes :

Nul ne peut rester insensible aux formes mystérieuses et insolites des blocs. De nombreux signes témoignent d'une occupation humaine très

ancienne de ces lieux. L'imaginaire et les peurs des générations qui nous précèdent ont forgé des légendes, parfois terrifiantes. La Chambre du Roi est le lieu de la plus célèbre d'entre elles.

L'érosion, un artiste sculpteur de formes féériques :

Observez, passez la main sur les blocs : des creux, des trous de toutes tailles et de toutes formes sont visibles. L'eau, le gel ou encore le vent poursuivent leur travail insatiable d'érosion dans les parties les plus tendres de la roche, ciselant ainsi les blocs. Des galets tombées au sol impriment parfois aussi leur trace. A certains endroits, sur les bancs des grès, ce sont de véritables "marmites" qui ont été sculptées par le temps et l'eau. Remplies par la pluie en quelques jours, elles s'assèchent rapidement. Malgré ces variations drastiques, ces marmites offrent un milieu de mares temporaires minuscules à des espèces qu'on ne rencontre nulle part ailleurs.



© FFR04

Grande Traversée des
Préalpes®

Etape 8 : La Colle-Annot

1 jour

23,1 km


L'étape 8 vous fera cheminer parmi le relief tourmenté du Haut-Verdon, depuis la Colle St Michel jusqu'à Annot. Vous y côtierez également la voie ferrée, celle du célèbre « train des Pignes », le chemin de fer de Provence, défi technologique du XIX^e siècle et ses gares pittoresques.




SITUATION

La Colle S' Michel se situe à 17 km d'Annot en empruntant la D908.

PARKING

En venant d'Annot, à gauche de la D908, dans le village.
UTM 32T 0299907 4884939.

Code de balisage GR® de Pays
FFRandonnée

-  Bonne direction
-  Changement de direction
-  Mauvaise direction

© marques déposées




• Office du Tourisme Intercommunal Verdon Tourisme Annot : 04 92 83 23 03.



Comité

⚠️ Recommandations

- METEO : 08 99 71 02 04.
- SECOURS : 18 ou 112.
- ATTENTION : secteur montagneux risque d'enneigement tardif jusqu'en avril.



© FE C004

Les grès d'Annot



De la Colle-Saint-Michel à Méailles

7,1 km

2 h



1 Du gîte prendre à gauche la D 908 et la suivre sur 1 km (⚠ > attention la progression se fait sur une route sans protection), ignorer la route de Peyresq et continuer en empruntant à gauche le chemin protégé par une barrière en béton.

2 S'engager à gauche sur le chemin débutant dans le virage et descendant en sous-bois. Rejoindre ainsi un chemin à proximité d'une maison. Tourner alors à gauche, puis tout de suite à droite. Descendre dans la même direction (sud-est) jusqu'aux maisons de Rioufred où l'on retrouve un large chemin. Continuer sur la droite. Passer ainsi les ravins successifs de Clot Mureau et d'Inarde puis sous la maison isolée du Buchailon, descendre à gauche par un sentier vers le pont en bois traversant la Vaire. Juste en amont de celui-ci, on débouche sur la D 210 que l'on suit quelques mètres sur la gauche jusqu'au départ d'un sentier sur la droite. On retrouve la route d'accès à Méailles, en amont, et on la suit à nouveau sur la gauche. Franchir un passage à niveau avant de s'engager dans un sentier démarant dans le lacet juste au-dessus de la desserte de la gare de Méailles. Prendre aussitôt à gauche une ruelle aboutissant à la place du village de Méailles (1 000 m).

De Méailles au Fugeret

3 km

45 min



3 Passer devant l'église, prendre la rue de l'église, laisser à main droite le parking et passer devant un lavoir. Prendre à droite la route des granges, puis route d'Annot. Quitter la route d'Annot et suivre à gauche le chemin de Notre Dame. Devant la station d'épuration continuer de descendre par la piste puis la quitter pour suivre un petit sentier au milieu des buis. Rentrer dans une forêt de pins et de châtaigniers. Le chemin arrive sur la route, la prendre à gauche (> Prudence en longeant la route) et descendre jusqu'à l'entrée du Fugeret. Quitter la D 210 et prendre à gauche la D 908, rentrer dans le village par la grande Rue, rejoindre la Place du Village

Du Fugeret Au Col d'Argenton

5,8 km

3 h 30



4 De l'église du Fugeret prendre la rue qui part nord-est puis la première route à gauche. Après 250 m poursuivre à droite le chemin devient rapidement un sentier, la montée commence. Il coupe la voie ferrée puis débouche sur un chemin partiellement bétonné. Le prendre à droite. Quitter le chemin et prendre tout droit le sentier qui monte dans le bois. Aux abords d'une propriété privée, le sentier arrive à un croisement de larges pistes. Prendre vers le nord la piste qui longe une vieille châtaigneraie. Celui-ci monte progressivement entre des blocs dans une forêt de conifères et feuillus jusqu'à l'intersection de Méailles sur la gauche et va vers le col d'Argenton sur la droite.

Du col d'Argenton à Annot

7,2 km

2 h



5 Du col, descendre à droite par la piste forestière jusqu'au carrefour de la plaine. Emprunter à gauche un chemin sur 200 m, puis tourner encore à gauche. Au col de Peloussis, suivre le sentier descendant à droite. Au bout de 500 m, suivre l'ancienne voie romaine, en sous-bois jusqu'au village d'Annot (700 m). De la grande place du village, gagner l'autre rive de la rivière Vaire. **6**