


## Hébergements

## La Clappe (04330 Chaudon-Norante)

Gîte d'étape Domaine de la Clappe : 04330 Chaudon-Norante, 06 21 31 39 10, [www.domaine-la-clappe.com](http://www.domaine-la-clappe.com), 04 86 49 62 60.

## Tartonne (04330)

Gîte d'étape les Robines : 04330 Tartonne, 04 92 34 26 07, [www.grand-gite-robines.com](http://www.grand-gite-robines.com), 06 20 37 01 39.



© FFR04

Couar et Cucuyon

## PATRIMOINE

## LA FORÊT DE LA BARRE DES DOURBES

La GTPA, entre les Dourbettes et le Pas de la Faye, traverse une forêt de l'ancienne commune des Dourbes aujourd'hui rattachée à celle de Digne. Cette forêt grandit et nous donna les splendides arbres que nous pouvions admirer jusqu'à ce début de l'année 1994. Deux journées particulièrement sinistres en janvier et février 1994 virent la neige et le vent conjugués s'acharner contre cette forêt centenaire. Arbres écimés ou abattus, le constat fut terrible : deux tiers de la forêt surplombant la Maison forestière des Dourbes étaient condamnés. Pour préserver les survivants des maladies et des insectes, la vente rapide des chablis fut décidée, et leur exploitation commença dès le printemps. Le travail des forestiers va continuer. Là où les peuplements naturels de hêtres se sont installés, l'ONF veillera à ce qu'ils demeurent. Les vides seront reboisés. Les peuplements existants de résineux feront le reste. Les mouflons, fort nombreux après

l'introduction en 1977 d'une vingtaine de pionniers, seront très surveillés. Et les jeunes plantations s'élèveront pour les générations futures. Entre le col de Pierre Basse et Les Dourbettes, la GTPA effectue une brève incursion dans l'ancienne commune de Bédejun aujourd'hui disparue, absorbée par celle de Chaudon Norante. Il n'y eut aucune expropriation sur ces territoires. Tout se passa par ventes amiables de 1907 à 1936. Et le schéma de reboisement fut le même que dans les secteurs des Dourbes. Le pin noir d'Autriche, que les forestiers voyaient croître à quelques pas de là, devint l'essence de prédilection. On planta toutefois vers La Clappe des arbres rares qui eurent des succès divers : cèdres de l'Himalaya, douglas, épicéas bleus, sapins du Colorado, etc. Si cette partie de la forêt, épargnée par la tempête, reste à l'abri des désastres, l'ONF a bon espoir d'y réaliser, pour le début du XXI<sup>e</sup> siècle, de magnifiques futaies résineuses.



## Grande Traversée des Préalpes

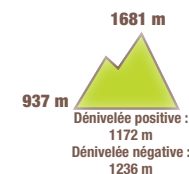
## Etape 5 : La Clappe-Tartonne

1 jour  
25,2 km

Pendant l'étape 5 vous gravirez, après une montée forestière, la barre des Dourbes. Après avoir admiré la vue depuis la falaise, vous basculerez sur un versant plus aride, sous la domination du Pic de Couar. Alpages riches en faune et flore, vous rejoindrez finalement le hameau de Tartonne.

## SITUATION

Le hameau de la Clappe se situe à 12 km au sud-est de Digne et à 17 km de Barrême sur la D20.

Code de balisage GR® de Pays  
FFRandonnée

- Bonne direction
- Changement de direction
- Mauvaise direction

© marques déposées



• Office de tourisme de Digne-les-Bains et du Pays Dignois : 04 92 36 62 62, [www.dignelesbains-tourisme.com](http://www.dignelesbains-tourisme.com).




## Comité

• Comité départemental de la randonnée pédestre des Alpes-de-Haute-Provence : 06 80 60 72 48, <https://alpes-haute-provence.ffrandonnee.fr>.



## Recommandations

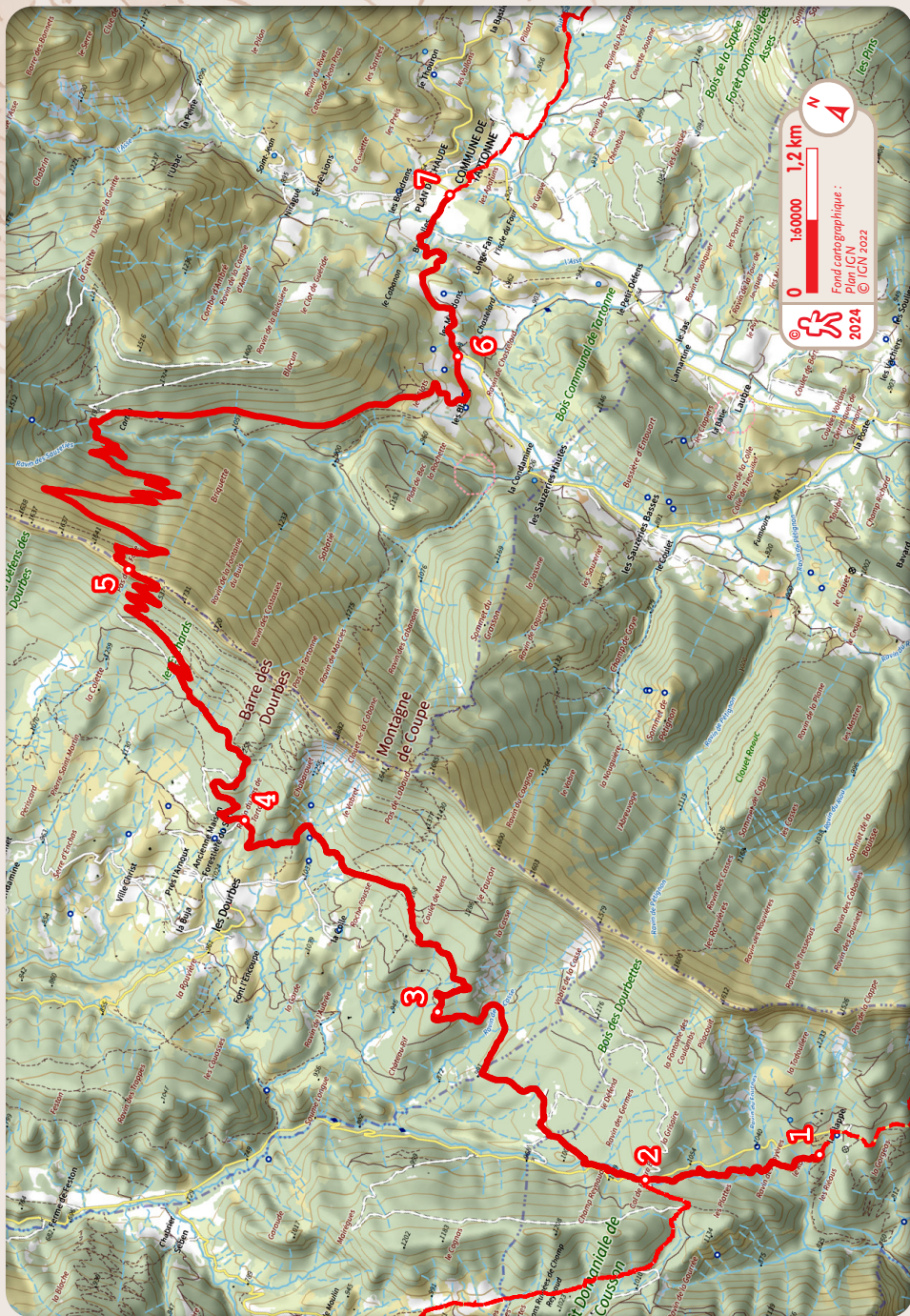
- METEO : 08 99 71 02 04
- SECOURS : 18 ou 112.
- ATTENTION : secteur montagneux risque d'enneigement tardif jusqu'en avril.



© GB AD704

Le Pic de Couar et la barre des Dourbes




**Du gîte de la Clappe à la maison forestière du Serre.**
**8,8 km 2 h 30**

- 1 Du gîte de la Clappe reprendre le chemin de la veille en sens inverse pour rejoindre le col de Pierre-Basse que vous atteindrez en 30mn.
- 2 Continuer à gauche, sur la route sur environ 100m. Bifurquer à droite sur un sentier au milieu des arbres. Ce dernier traverse bientôt le torrent issu du col puis longe par la droite une clairière. D'abord étroit, il s'élargit et rejoint une piste que l'on prend à main gauche pour déboucher sur la route forestière des Dourbettes ; s'y engager sur la droite. Au premier tournant, laisser à gauche l'enclos des Dourbettes et ignorer à droite une bretelle montante. Suivre la route forestière qui va s'infléchir vers la gauche pour longer la barre des Dourbes. Plus loin, descendre par la piste vers le torrent de la Casse puis remonter sur l'autre versant.
- 3 Laisser à gauche, peu après une ruine, le chemin qui mène au hameau Les Dourbes par la Combe et la Colle. La route forestière, en larges lacets, atteint son point culminant puis commence à descendre en pente douce. Un croisement (carrefour de la Roche Rousse) signale à droite le chemin du Pas de Labaud et à gauche la piste qui va rejoindre la petite route des Dourbes. Poursuivre entre les pins et quelques hêtres jusqu'au vallon du Vabret que l'on traverse au-dessous d'un impressionnant éboulis. La montée dans les terres noires sur l'autre versant domine le village des Dourbes et offre un large horizon du Cousson au Siron. Puis une courte descente conduit au ravin de Pas de Tartonne tout près duquel s'amorce sur la gauche la route qui, en 200 m, mène à la maison forestière du Serre (1 103 m).

**De la maison forestière du Serre au Pas de la Faye**
**4,9 km 2 h**

- 4 Revenir à la GTPA sur la gauche au croisement où on l'avait quittée. À peu de distance, par un brusque virage à droite, elle s'engage dans un sentier qui lui permet de couper quelques lacets de la route forestière. La route forestière retrouvée, négliger à droite le sentier du Pas de Tartonne pour emprunter, plus haut, celui de la Faye (1 690 m).

**Du Pas de la Faye à Tartonne**
**3 h**

- 5 Du Pas de la Faye, prendre le sentier qui descend sur l'autre versant. Atteindre une forêt de hêtres coiffée de mélèzes à sa partie supérieure. Après deux traversées sous les feuillages, sortir du bois, par deux longs lacets entre buis et lavande, pour le retrouver quelque 200 m plus bas. Le sentier serpente dès lors sous les ombrages de chênes ou de pins jusqu'au carrefour de la Citerne où il rejoint une piste forestière.
- 6 La suivre à droite ; après un court raidillon, atteindre une plate-forme de bûcherons en bordure de la route forestière qu'on emprunte vers le sud jusqu'au hameau des Blancs. Laisser ce dernier à main droite pour prendre à gauche la D 719 jusqu'à une intersection.
- 7 Bifurquer encore à gauche et suivre la D 19 jusqu'au village de Tartonne (950 m).